



**КОМИТЕТ ИМУЩЕСТВЕННЫХ ОТНОШЕНИЙ
АДМИНИСТРАЦИИ ПЕРМСКОГО МУНИЦИПАЛЬНОГО ОКРУГА**

РЕШЕНИЕ
о размещении объектов № 444

Пермский край
Пермский округ

27.02.2024

Комитет имущественных отношений администрации Пермского муниципального округа разрешает Акционерному обществу «Газпром газораспределение Пермь» (ИНН 5902183841, ОГРН 1025900512670, почтовый адрес: 614000, г. Пермь, ул. Петропавловская, 43)

размещение объекта «Газопровод-ввод по адресу: Зеленая ул 34, Кондратово д» (газопровод давлением до 1.2 Мпа, для размещения которого не требуется разрешения на строительство)

на землях муниципальной собственности

на срок 1 год


Местоположение: Пермский край, Пермский муниципальный округ, д. Кондратово

Приложение: схема предполагаемых к использованию земель или части земельного участка.

Особые условия использования:

- 1) При размещении газопровода учесть параметры ширины проезда улично-дорожной сети, во избежание сужения полосы отвода дороги.
- 2) При условии получения разрешения на производство земляных работ.

Заместитель председателя комитета


(подпись, печать)

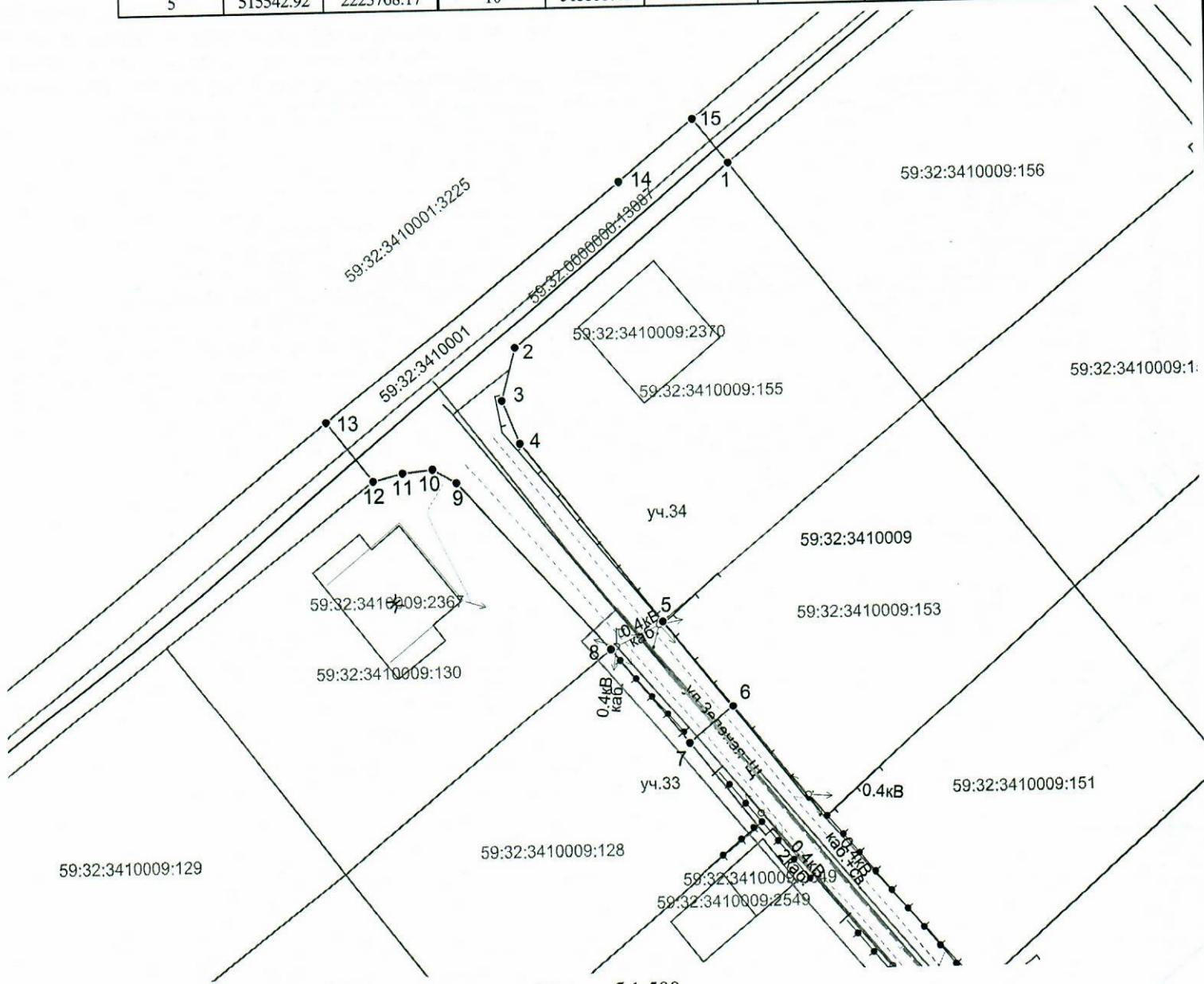
М.В. Королева



Схема предполагаемых к использованию земель или части земельного участка

Объект: "Газопровод-ввод по адресу: Зелёная ул 34, Кондратово д"
 Местоположение: Пермский край, Пермский муниципальный округ, д. Кондратово
 Площадь земель или части земельного участка, кв.м.: 400
 Категория земель: земли населённых пунктов
 Вид разрешенного использования земельного участка: отсутствует


Обозначение характерных точек границ №	Координаты (МСК -59)		Обозначение характерных точек границ №	Координаты (МСК -59)		Обозначение характерных точек границ №	Координаты (МСК -59)	
	X	Y		X	Y		X	Y
ЗУ1						11	515555.23	2223746.76
1	515580.10	2223774.40	6	515535.80	2223773.90	12	515554.61	2223744.30
2	515565.35	2223756.27	7	515532.81	2223770.21	13	515559.47	2223740.51
3	515560.96	2223755.11	8	515540.72	2223763.78	14	515578.72	2223765.24
4	515557.45	2223756.55	9	515554.37	2223751.19	15	515583.77	2223771.48
5	515542.92	2223768.17	10	515555.48	2223749.23	1	515580.10	2223774.40



Масштаб 1:500

Условные обозначения:

- граница предполагаемых к использованию земель или части земельного участка
- граница земельного участка ранее учтенного в ЕГРН
- граница кадастрового квартала
- 59:32:3410009 - кадастровый номер квартала
- 59:32:3410009:155 - кадастровый номер земельного участка в кадастровом квартале
- граница объекта капитального строительства
- проектируемый газопровод
- существующий газопровод

Заявитель  Косачев О.В., по доверенности
 (подпись, расшифровка подписи) № 2060 от 08.12.2023
 МП Верно
 (для юридических лиц и ИП)